

MAPA CHAVE
SEM ESCALA

PLANTA GEOMÉTRICA
SEM ESCALA

TRECHO 1 - (E01 ATÉ E25)
ESCALA _____1/750

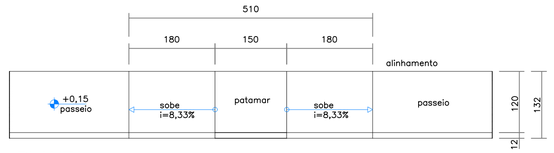

PLANTA

DETALHE - LOCAÇÃO/RAMPAS DE ACESSÍVIES TIPO "D"
SEM ESCALA



VISTA FRONTAL

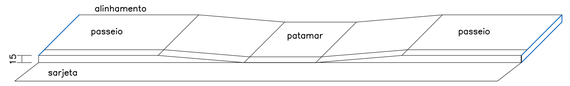

PERSPECTIVA

TRAVAMENTO
ESC ____1/75

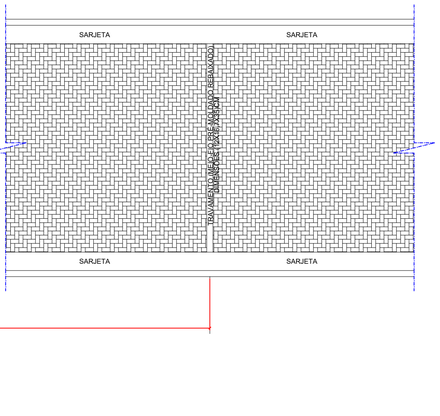

TRAVAMENTO (MEIO-FIO PRÉ-MOLDADO REBAIXADO)

DETALHE ORDEM DE ASSENTAMENTO

DETALHE PADRÃO DE ASSENTAMENTO (ESPINHA DE PEIXE)

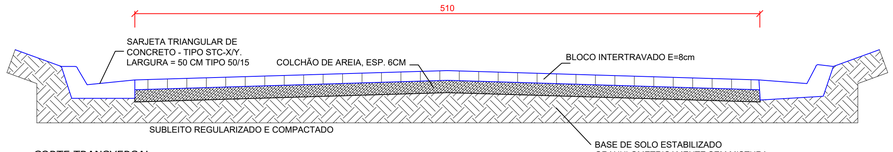

CORTE TRANSVERSAL
CALÇAMENTO EM PISO INTERTRAVADO
ESC_____1/25

LEGENDA

LEGENDA CALÇAMENTO

REVISÕES

ENDEREÇO DA OBRA:
ESTRADA RURAL DE ACESSO DO MUNICÍPIO DE SÃO BENTO ABADE AO RIO DO CERVO – (TRECHO 1) – ZONA RURAL, MUNICÍPIO DE SÃO BENTO ABADE/MG.

PROJETO DE CALÇAMENTO

PROPRIETÁRIO: PREFEITURA MUNICIPAL DE SÃO BENTO ABADE

CNPJ: 17.877.176/0001-29

FINALIDADE: INFRAESTRUTURA

ZONA: RURAL

CATEGORIA DE USO: INSTITUCIONAL

ESCALAS: INDICADAS

LOCALIZACAO

ENEIAS MACHADO DE SOUZA:07308679608
Assinado de forma digital por ENEIAS MACHADO DE SOUZA:07308679608
Dados: 2026.06.24 09:28:41 -03'00'
PROPRIETARIO: PREF. MUNICIPAL

BRUNO BENETON DE OLIVEIRA:10213094606
Assinado de forma digital por BRUNO BENETON DE OLIVEIRA:10213094606
Dados: 2026.06.24 08:16:48 -03'00'
AUTOR PROJETO : BRUNO BENETON DE OLIVEIRA
CREA 249353/D

ÁREA EM M²:
ÁREA DE CALÇAMENTO: _____ 6.174,00M²

RT:
CREA-MG

ART: MG20264796823

DATA: 23/06/2026

APROVACOES:

Calçamento - Estrada Vicinal Rural em Piso Intertravado

AMBASP
Associação dos Municípios da Microrregião do Baixo Sapucaí

PRANCHA: 1/2

CONTEÚDO:
TRECHO 1
DETALHES

DESENHO: MARIAH MARCONDES - Revisão - (17/03/2026)

ESCALA DE PLOTAGEM 1:1
PLANO COM CAMADAS CORES DO AUTOCAD